

101°30'E

101°45'E

102°0'E

102°15'E

# แผนที่อุทยานธรณีโคราช (KHORAT GEOPARK)

## แสดงแหล่งท่องเที่ยวทางธรณีวิทยา นิเวศวิทยาและวัฒนธรรม (Geological, Ecological and Cultural Tourist sites)



15°0'N

14°45'N

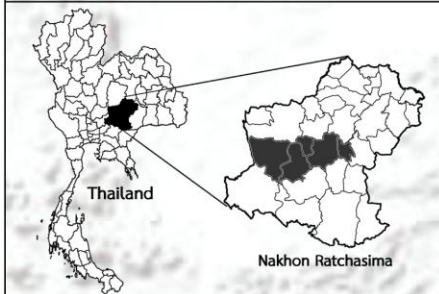
15°0'N

14°45'N

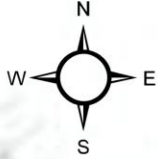



### คำอธิบายสัญลักษณ์

- แหล่งธรณีวิทยา  
Geological Site
- แหล่งนิเวศวิทยา  
Ecological Site
- แหล่งวัฒนธรรม  
Cultural Site
- ถนน  
Highway
- ทางรถไฟ  
Railroad
- ขอบเขตอุทยานธรณี  
Geopark Boundary



PROJECTION.....TRANSVERSE MERCATOR  
 ELLIPSOID.....WORLD GEODEIC SYSTEM 1984  
 GRID.....UTM ZONE 47  
 PRINTED BY.....KHORAT FOSSIL MUSEUM  
 .....NAKHON RATCHASIMA



101°30'E

101°45'E

102°0'E

102°15'E